

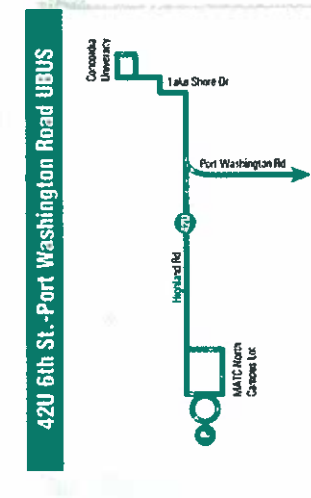
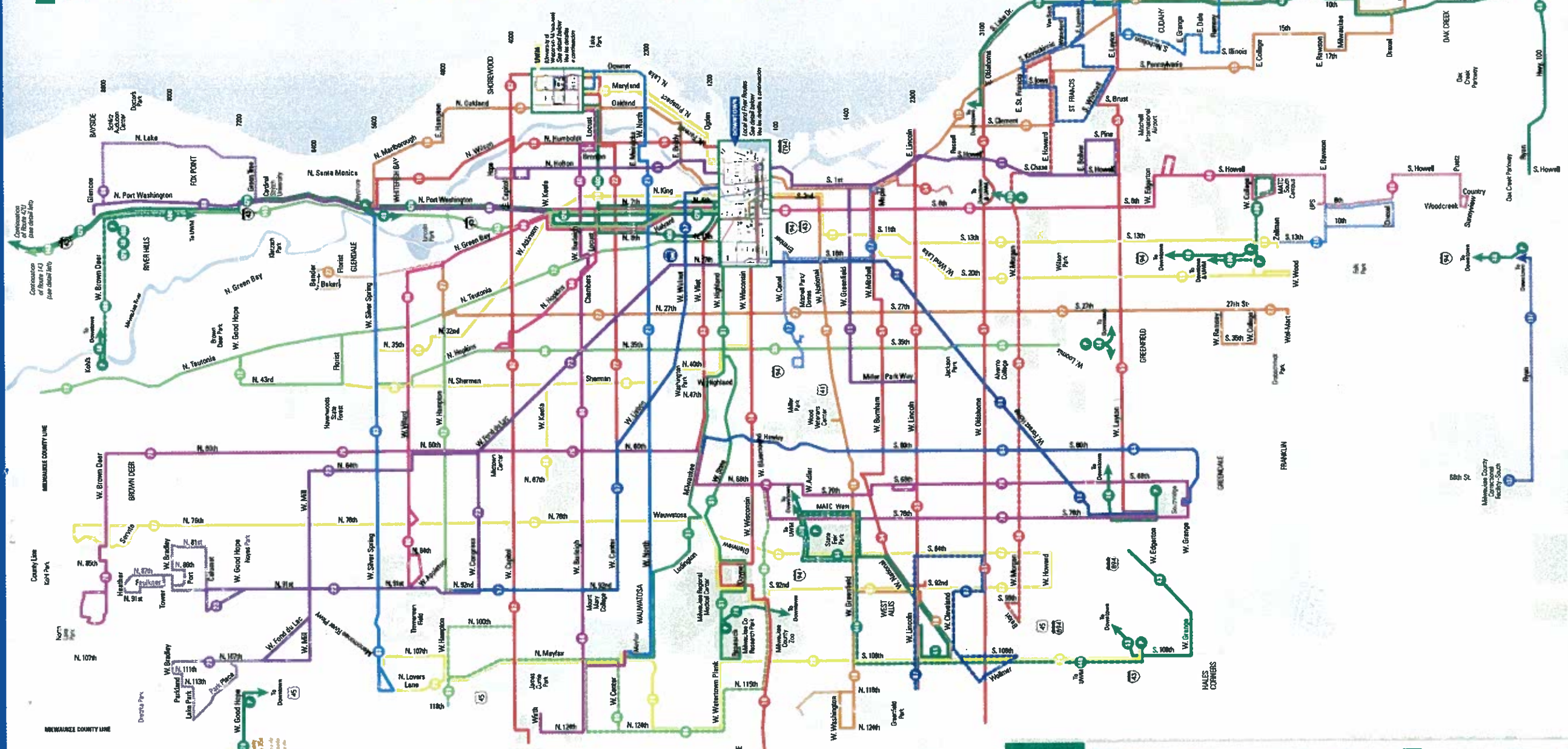


- Route Key / Rutas clave**
- Regular Routes / Rutas Normales
 - Depot-to-depot routes / Depósito a depósito
 - Special routes / Rutas especiales
 - Express routes / Rutas expresas
 - Senior routes / Rutas para adultos mayores
 - Paratransit / Paratransit
 - Commuter routes / Rutas de conmutación
 - University routes / Rutas universitarias
 - Other / Otros



Operates most weekdays
September to June
Open 15 minutes before the start of the first bus and 15 minutes after the end of the last bus
Park-Ride Lot
Sector de estacionamiento
Freezone Flyer
Pasajero sin tarifa por Auspicia
Limited Service
Se debe verificar los horarios de los días de operación y las rutas de los días de operación.
Se debe verificar los horarios de los días de operación y las rutas de los días de operación.
Se debe verificar los horarios de los días de operación y las rutas de los días de operación.
Se debe verificar los horarios de los días de operación y las rutas de los días de operation.

- 1000 Humboldt-Wisconsin
- 1001 Helen-Guerinelli / Howell
- 1002 Jefferson-Hamilton
- 1003 Forest Home
- 1004 Oakdale-Edenwilde
- 1005 Central Street
- 1006 National-Greenfield
- 1007 MIL - S. 12th & S. 20th
- 1008 North Avenue
- 1009 Center Street
- 1010 Fond du Lac Avenue
- 1011 27th Street
- 1012 10th Street
- 1013 Sherman-Wisconsin
- 1014 State-Highland
- 1015 West Street
- 1016 26th Street
- 1017 400 College UBUS (Southwest Loop)
- 1018 420 6th St.-Port Washington Road UBUS
- 1019 Whitnall Flyer
- 1020 National Flyer
- 1021 Fair Park-Whitnall UBUS
- 1022 Loomis-Southingly Flyer
- 1023 South Shore Flyer
- 1024 Brown Deer-Northshore Flyer
- 1025 Brown Deer-UBUS
- 1026 Morgan Avenue
- 1027 Oklahoma Avenue
- 1028 Lincoln Avenue
- 1029 Mitchell-Barraban
- 1030 Layton Avenue
- 1031 Walker-N. 52nd
- 1032 Burleigh Street
- 1033 Capital Drive
- 1034 Silver Spring Drive
- 1035 S. 68th Street
- 1036 N. 76th-S. 84th
- 1037 Port Washington
- 1038 N. 60th-S. 76th
- 1039 Marquette Falls Flyer
- 1040 Whittman-West
- 1041 Nathan Hale
- 1042 Cudahy
- 1043 S. Francis
- 1044 House of Correction
- 1045 Ozaukee County Express
- 1046 219 Oak Creek Shuttle

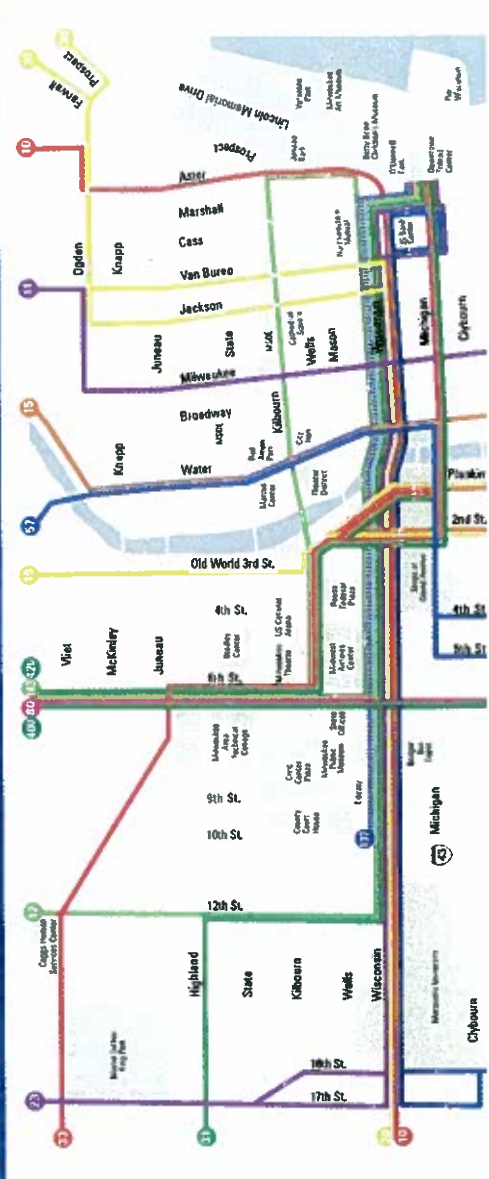
*For maps of these routes please refer to the specific route guide (schedule).
Por ver los mapas de estas rutas consulte la guía de rutas correspondiente (horario).
Subject to change without notice. Se debe verificar los horarios de los días de operación y las rutas de los días de operación.
Copyright Milwaukee County 2011



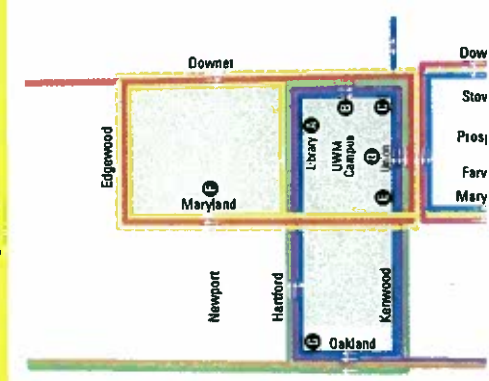
Downtown Flyer Routing
Position of flyer routes shown in where flyer will line bus stops approximately every three blocks. Routing into and from downtown is subject to change without notice.
Rutas para pasajeros que viajan al centro de la ciudad. La posición de las rutas y los horarios que se muestran en este mapa pueden cambiar sin previo aviso. Por favor, consulte el horario de los días de operación y las rutas de los días de operación.



DOWNTOWN - Starting with and from downtown is subject to change without notice. / CENTRO DE LA CIUDAD



- Stop Locations**
Ubicaciones de las paradas de autobuses
- 1 Golda Meir Library
 - 2 Mitchell Hill
 - 3 Kenwood & Sawell
 - 4 Uweon
 - 5 Kenwood & Maryland
 - 6 Newport & Maryland (Sandberg Hall)
 - 7 Daland Avenue



- Routes / Rutas**
- 15 G
 - 21* D
 - 22 D
 - 30M F
 - 30D F
 - 40U* A, E
 - 44U* A, E
 - 49U* A, B, G
 - 60* A, C, D
 - 62 D, F
- *Operates during fall and spring semesters only.